Portrait des familles de St-Mathieu d'Harricana

Préparé dans le cadre de la démarche d'élaboration d'une politique familiale et municipalité amie des aînés

Rapport présenté au comité de pilotage
Le 11 avril 2013

Accompagnement et **D**éveloppement **N**ovateurs
des ressources humaines, des organisations et des collectivités

De l’intention à l’évolution !

ADN-ORGANISATIONS
961, du Lac-Beauchamp
Amos, Québec J9T 3A2
Téléphone : 819.732.8886
Sans frais : 1.877.732.8886
Télécopieur : 1.877-327-1024
www.adn-organisations.ca
info@adn-organisations.ca

Table des matières

Mise en garde 1
Définition de la famille 1
Contexte général de St-Mathieu 1
Caractérisation des familles 2
La monoparentalité 3
La fécondité 4
Âge la population 4
  Proportion des 0 – 4 ans 7
  Indice de vieillesse 8
  L'âge médian 8
Le logement 9
La scolarité 9
Revenu des familles 9
Annexe 1 : Tableau de bord de St-Mathieu 10
Bibliographie 15

Liste des tableaux

Tableau 1 : Proportion des familles selon le nombre d'enfants 2
Tableau 2 - Taux de monoparentalité en région 3
Tableau 3 - Taux de monoparentalité de certaines municipalités de la MRC Abitibi 3
Tableau 4: Rapport de fécondité 4
Tableau 5 : Proportion de la jeune population selon l'âge 7
Tableau 6: Indice de vieillesse 2011 8
Tableau 7 : Indice de vieillesse 2006 8
Tableau 8 : Âge médian St-Mathieu-MRC Abitibi-Québec. 2006-2011 8
Tableau 9: Les 26 indicateurs du tableau de bord des communautés 10
Tableau 10: Mesure des indicateurs économiques de St-Mathieu 11
Tableau 11: Mesure des indicateurs sociaux de St-Mathieu 12
Tableau 12: Mesure des indicateurs d'interaction de St-Mathieu 12
Tableau 13: Mesure des indicateurs de démographie de St-Mathieu 13
Tableau 14: Mesure des indicateurs de bien-être de St-Mathieu 13
Tableau 15: Mesure des indicateurs de santé de St-Mathieu 14

Liste des figures

Figure 1 Pyramide démographique - St-Mathieu 2011 4
Figure 2 - Pyramide démographique - Québec 2011 5
Figure 3 - Pyramide démographique - MRC Abitibi - 2011 6
Figure 4 - Pyramides démographiques juxtaposées - St-Mathieu, MRC Abitibi, Québec 7
Figure 5: Indicateurs du tableau de bord de St-Mathieu 10
Figure 6: Les communautés du territoire de la MRC d'Abitibi selon l'indice global de vitalité. 14

Mise en garde

Bien que le dernier recensement canadien ait eu lieu en 2011, plusieurs données n'en sont toujours pas extraites, de sorte que plusieurs éléments concernant les familles datent de 2006.

Définition de la famille

Selon Statistique Canada, on définit la famille de recensement[1] comme suit : un couple marié et les enfants, le cas échéant, du couple ou de l'un ou l'autre des conjoints; un couple en union libre et les enfants, le cas échéant, du couple ou de l'un ou l'autre des partenaires; ou un parent seul, sans égard à son état matrimonial, habitant avec au moins un enfant dans le même logement et cet ou ces enfants. Tous les membres d'une famille de recensement particulière habitent le même logement. Le couple peut être de sexe opposé ou de même sexe. Les enfants peuvent être les enfants naturels du couple ou du parent seul ou être apparentés par mariage ou par adoption, sans égard à leur âge ni à leur état matrimonial, du moment qu'ils habitent dans le logement sans leur propre conjoint ou enfant. Les petits-enfants habitant avec leurs grands-parents sans leurs parents constituent également une famille de recensement.(Statistique Canada 2006)

Contexte général de St-Mathieu

Sous l'impulsion de l'Agence de Santé et des Services Sociaux de l'Abitibi-Témiscamingue (ASSSAT), plusieurs municipalités de la région se sont dotées d'un tableau de bord fournissant une foule d'information utile sur l'état de leur situation. Ces tableaux de bord n'ont pas été mis à jour avec les dernières données de recensement. Toutefois le portrait de 2006, relativement complet permet d'en extraire un certain nombre d'information.

Tout d'abord, le Tableau de bord des communautés est un outil de comparaison. Il permet aux municipalités de se comparer entres-elles, ce qui permet d'établir un certain positionnement et d'ajouter de la profondeur à des donnés statistiques.

Il semble important dans ce cadre d'utiliser ce tableau de bord pour souligner certains éléments. Toutes les informations dans cette section sont tirées d'une présentation « Power Point » dans laquelle sont incluses les principales données du Tableau de bord (ASSSAT 2010). Nous en avons reproduit certaines informations que le lecteur pourra consulter à l'annexe 1.

Tout d'abord, à partir d'une quantité importante d'indicateur (26), on observe à St-Mathieu un fort indice global de vitalité. En effet, St-Mathieu se situe en tête du peloton de tête.

En fait, sur les 26 indicateurs (voir table 9, page 10), seulement trois étaient en état de déclin ou fragiles, soit l'activité populaires (mesuré par le nombre d'activités), la mobilisation (mesuré par le nombre d'organismes publics de nature sociale, culturelle, sportive dans la communauté) et la fécondité.

[1] La définition de la famille de référence, dans le cadre de la politique familiale de St-Mathieu d'Harricana, pourrait différer de la définition de famille de recensement.

À la lumière du plan de développement de la municipalité (St-Mathieu 2010), les éléments un peu plus faibles comme l'activité populaire et la mobilisation semblent avoir été pris en compte par l'adoption de mesure visant à dynamiser le loisir et la culture.

En plus, comme nous le verrons plus loin, il semble que la situation de la fécondité se soit améliorée au cours du dernier segment de 5 ans.

En définitive, ce tableau de bord nous indique qu'en général, la population de St-Mathieu s'en tire bien au niveau de l'emploi et des revenus. Même chose au niveau social, du bien-être, des interactions, de la santé, et démographique.

Caractérisation des familles[2]

Au dernier recensement la municipalité comptait 80% des ménages qui correspondent à la définition de famille de recensement, **soit 220 familles**. (Statistique Canada 2012 (a)). Cette proportion est de 69% pour la MRC Abitibi (Statistique Canada 2012 (d)) et de 64% pour l'ensemble du Québec(Statistique Canada 2012 (c)).

88 % des familles de St-Mathieu sont formées de couples et 12 % sont monoparentales. Alors que ces proportions sont de 84% en couple et 16 % monoparentales pour la MRC et 85% en couple et 15 % monoparentale pour le Québec.

Environ 51% des couples ont des enfants à St-Mathieu et le même pourcentage est observé dans la MRC Abitibi. Au Québec la proportion de couples avec des enfants est très légèrement plus basses (soit environ 50,5%).

Les couples mariés représentent 54% des couples à St-Mathieu contre 46% en union libre. Cette proportion est de 52%/48% dans la MRC et de 62%/38% pour l'ensemble du Québec.

À St-Mathieu la proportion de couples mariés sans « enfant à la maison » est plus élevée (61%) que chez les couples en union libre (47%). Dans la MRC Abitibi 62% des couples mariés sont sans enfant, alors que cette proportion est de seulement 42% chez les couples en union libre. Au Québec, 52% des couples mariés sont sans enfant, alors que cette proportion des de 48% chez les couples en union libre.

Au total, à St-Mathieu près de 55% des couples sont sans enfant, alors que cette proportion est de 52% pour la MRC et 50,6% pour le Québec.

La proportion des familles selon le nombre d'enfant est celle-ci :

Tableau 1 : Proportion des familles selon le nombre d'enfants

Proportion des familles avec	St-Mathieu	MRC Abitibi	Québec
1 enfant	47%	39%	41%
2 enfants	42%	41%	42%
3 enfants et plus	11%	20%	17%

[2] Voir la définition de famille de recensement proposée par Statistique Canada, en introduction de ce rapport.

Il semblerait donc que malgré une plus forte présence de la famille à St-Mathieu, une plus faible proportion de monoparentalité, celles-ci sont moins nombreuses à avoir des enfants, et parmi les familles avec enfant la proportion des familles avec un seul enfant est plus forte à St-Mathieu qu'ailleurs.

La monoparentalité

Au dernier recensement, St-Mathieu comptait une vingtaine de familles monoparentales (Statistique Canada, et ISQ 2012) soit environ 9% de toutes les familles. En comparaison, ce taux est de 13,8% dans la MRC Abitibi, de 14,4% dans l'Abitibi-Témiscamingue et de 16,6% pour l'ensemble du Québec. Il y a donc moins de familles monoparentales à St-Mathieu.

Il n'y a pas de corrélation entre le taux de monoparentalité et la zone habitée (rurale ou urbaine). Le tableau qui suit montre que le taux de monoparentalité est plus élevé dans les villes les plus populeuses des MRC Abitibi et Abitibi-Ouest, alors que c'est le phénomène inverse qui est observé dans la Vallée de l'or. Tandis c'est à peu près le même taux pour le Témiscamingue et Ville-Marie.

Tableau 2 - Taux de monoparentalité en région

Nom de la MRC	Taux de monoparentalité moyen	Taux de monoparentalité sans la ville principale	Nom de la ville principale	Taux de monoparentalité
Abitibi	13,8%	12,1%	Amos	15,5%
Abitibi-Ouest	11,3%	10,8%	La Sarre	12,4%
Rouyn-Noranda	14,8%	14,8%	Rouyn-Noranda	14,8%
Témiscamingue	14,8%	14,8%	Ville-Marie	14,4%
Vallée de l'or	15,7%	17,1%	Val d'Or	15,3%

Pour donner une perspective de comparaison plus large, nous avons ajouté à la comparaison d'autres municipalités du territoire de la MRC Abitibi. On peut voir que même si St-Mathieu possède un taux plus bas que celui de la MRC, d'autres municipalités ont également des niveaux encore plus bas. Sommes toutes, on peut avancer que St-Mathieu se trouve en bas de peloton dans la MRC Abitibi pour le taux de monoparentalité.

Tableau 3 - Taux de monoparentalité de certaines municipalités de la MRC Abitibi

Nom de la municipalité	Taux de monoparentalité
La Corne	7,1%
La Morandière	14,3%
La Motte	10,0%
Landrienne	13,8%
Preissac	7,8%
St-Mathieu	9,1%
Trécesson	8,5%

La fécondité[3]

Du coté de la fécondité la situation de St-Mathieu est encourageante. En effet, selon les données du dernier recensement, ce taux serait de 294 enfants/1 000 femmes à St-Mathieu. Ce taux est de 266 enfants dans la MRC Abitibi et de 242 enfants dans l'ensemble du Québec.

Ceci représente tout un virage considérant qu'en 2006 le rapport de fécondité à St-Mathieu était inférieur à celui de la MRC et celui du Québec, comme le démontre le tableau qui suit.

Tableau 4: Rapport de fécondité

Taux de fécondité	2006	2011	Écart 2011-2006
St-Mathieu	200	294	+ 94
MRC Abitibi	218	266	+ 48
Québec	204	242	+ 38

Âge la population

Tout d'abord, débutons par la pyramide démographique de St-Mathieu.

Figure 1 Pyramide démographique - St-Mathieu 2011

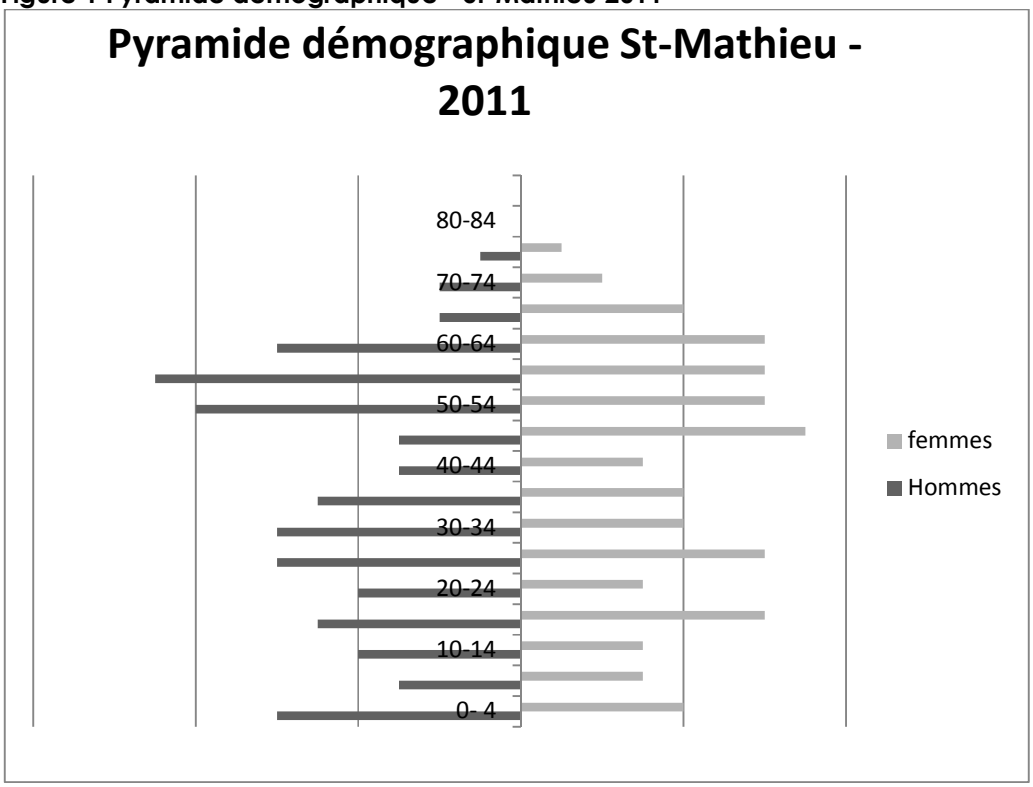

Source : (Statistique Canada 2012 (a))

[3] Rapport du nombre d'enfants de 0-4 ans sur le nombre de femmes de 15 à 49 ans (multiplié par 1000).

Cette pyramide possède des caractéristiques qui sont un peu étonnante. Tout d'abord, la proportion de la population masculine dans la tranche 40-49 ans est assez faible. Même chose pour les 40-44 ans du côté féminin. La proportion des 55-59 ans masculin est, au contraire, très prononcée. Le côté encourageant de cette pyramide est la proportion importante des 0-4 ans, témoignant d'une recrudescence de la fécondité (que nous aborderons davantage un peu plus loin).

En fait, le meilleur qualificatif que l'on pourrait accorder à cette pyramide démographique est son irrégularité.

Par exemple, celle du Québec, ne présente pas ce genre d'écart (page suivante). La pyramide démographique du Québec témoigne du vieillissement de la population en général. Toutefois la forme un peu plus évasé de la pyramide pour la tranche 0-4 ans laisse présager des jours meilleurs.

Figure 2 - Pyramide démographique - Québec 2011

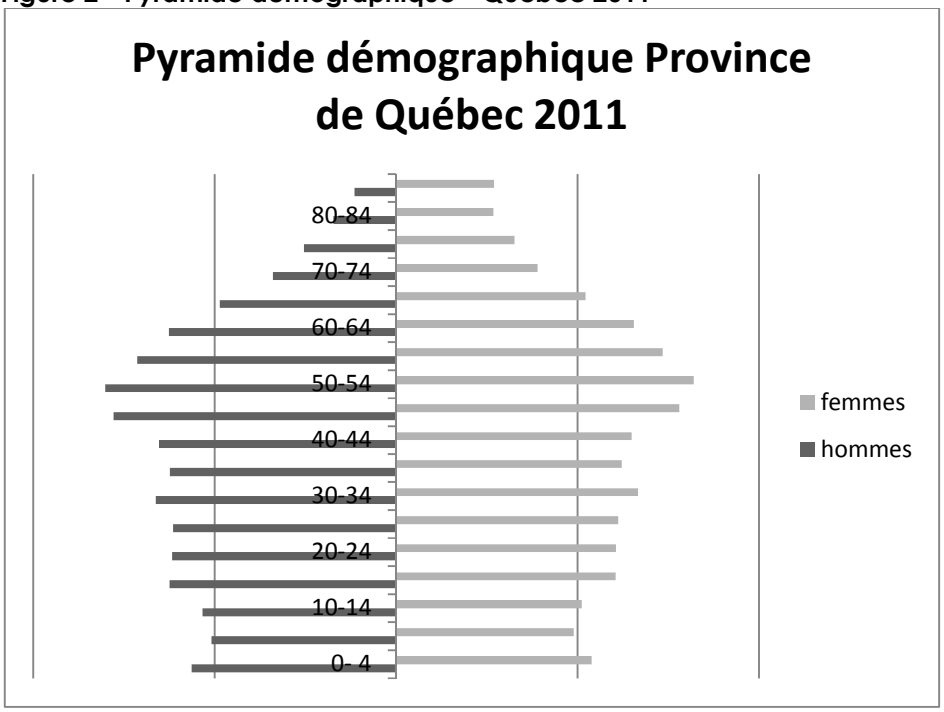

Source :(Statistique Canada 2012 (c))

La pyramide de la MRC ressemble davantage à celle du Québec, tel que l'illustre la figure suivante.

Figure 3 - Pyramide démographique - MRC Abitibi - 2011

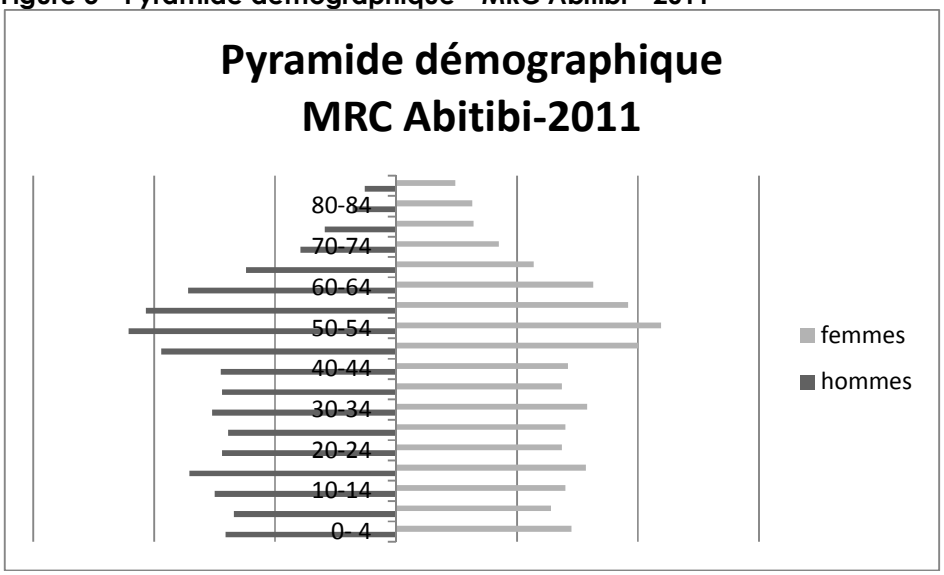

Source : (Statistique Canada 2012 (d))

La figure qui suit juxtapose les trois pyramides vues précédemment. Présenté ainsi, on peut voir les tranches d'âges où St-Mathieu se démarque particulièrement. Par exemple chez les hommes de 0-4 ans, de 25-34, de 50-54 et de 55-59 ans, où la proportion est particulièrement forte. Alors que chez les hommes de 5-9 ans, 40-44 ans, de 45-49 ans la proportion est plutôt faible.

Du côté des femmes, les 15-19 ans, les 25-29 ans, les 45-49 ans et les 60-64 ans sont plutôt nombreuses, toutes proportions gardées. Alors que les 5-9 ans, les 20-24 ans, les 40-44 ans, le sont moins en proportion.

Figure 4 - Pyramides démographiques juxtaposées - St-Mathieu, MRC Abitibi, Québec

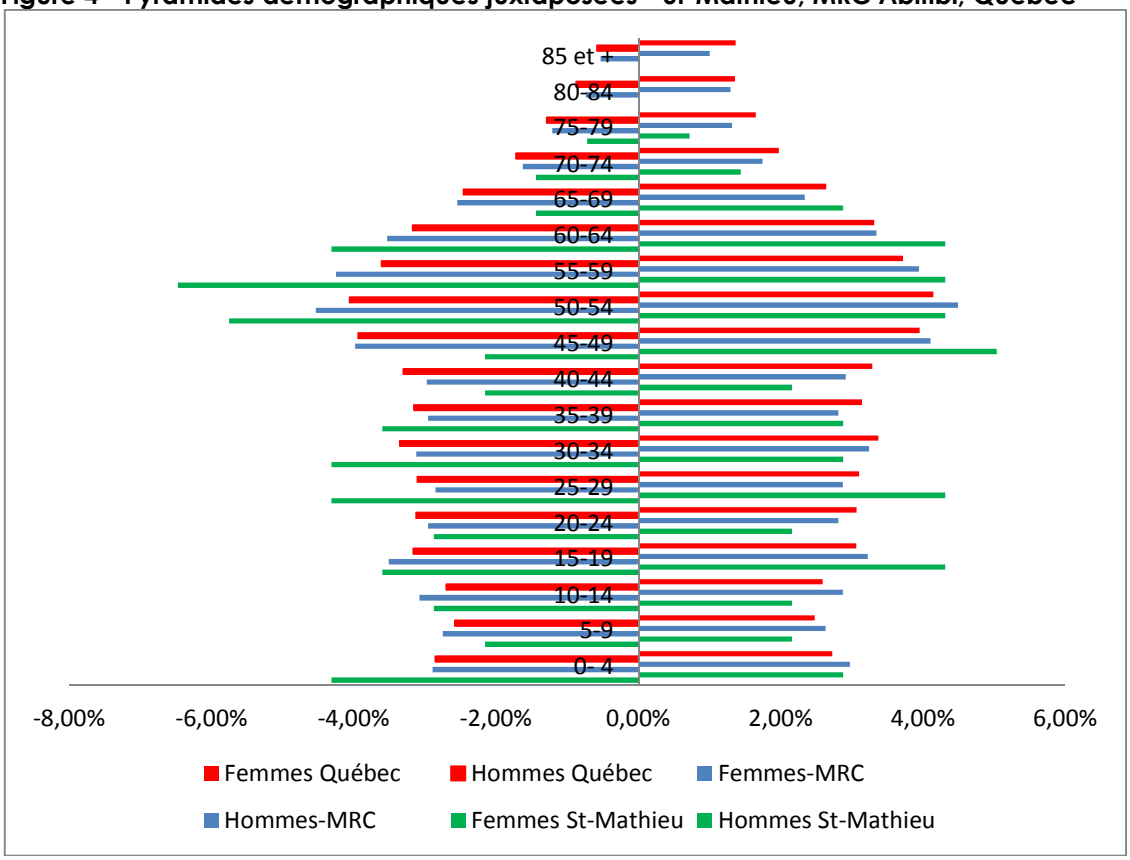

Source : (Statistique Canada 2012 (a), 2012 (c), 2012 (d))

Proportion des 0 – 4 ans

La proportion des 0-4 ans a fortement cru entre 2006 et 2011 à St-Mathieu. Ce qui renforce la perception de rajeunissement populationnel.

Tableau 5 : Proportion de la jeune population selon l'âge

% de la population totale selon l'âge	2006	2011	Variation
0 à 4 ans	4,9%	7,2%	+ 2,3 %
5 à 9 ans	5,6%	4,3%	- 1,3 %
10 à 14 ans	7,7%	5,0%	- 2,7 %
15 à 19 ans	8,4%	7,2%	- 1,2 %

Indice de vieillesse[4]

Cet indice permet d'apprécier quantitativement l'état du niveau de vieillissement d'une population donnée. Le tableau qui suit présente les données pour St-Mathieu, la MRC Abitibi et le Québec. Il montre que cet indice est beaucoup moins élevé à St-Mathieu que le reste de la MRC. L'écart est encore plus grand avec le reste du Québec.

Tableau 6: Indice de vieillesse 2011

St-Mathieu	MRC Abitibi	Québec
,56	0,84	1,00

Source : (Statistique Canada 2012 (d), 2012 (a))

Lorsqu'on la compare avec les données de recensement de 2006, on constate que les trois territoires observés ont vécu des phénomènes de vieillissement, l'indice étant passé de ,42 à ,56 (écart de ,14) à St-Mathieu, alors qu'il est passé de ,86 à 1 (écart de ,14) pour le Québec. C'est donc dire que la population de St-Mathieu aurait « vieilli » au même rythme que celle du Québec durant cette période.

Tableau 7 : Indice de vieillesse 2006

St-Mathieu	MRC Abitibi	Québec
0,42	0,66	0,86

Source : (Statistique Canada 2007, 2007 (b), 2007 (a))

L'âge médian

L'âge médian était de 39,4 ans en 2011 à St-Mathieu. Celui des hommes était de 38,4 et celui des femmes de 40,8 ans (Statistique Canada 2012 (a)). Pour la MRC Abitibi, l'âge médian était de 42,2 ans, soit 41,7 ans pour les hommes et 42,7 ans pour les femmes (Statistique Canada 2012 (d)). Pour le Québec, ces données étaient de 41,9 ans pour l'âge médian, soit 40,7 pour les hommes et 43 ans pour les femmes(Statistique Canada 2012 (c)).

En comparaison, en 2006 l'âge médian à St-Mathieu était de 39,9 ans (- ,5 an en 2011), soit 40,8 ans pour les hommes et 38,5 ans pour les femmes. Pour la MRC, c'était 40,3 d'âge médian (+1,9 an en 2011) soit 39,9 ans pour les hommes (+ 1,8 an en 2011) et 40,6 ans pour les femmes (+ 2,1 ans pour les femmes). Au Québec, c'était 41 ans d'âge médian (+ ,9 an en 2011), soit 39,9 pour les hommes (+ ,8 an en 2011) et 41,9 pour les femmes (+ 1,1 ans en 2011).

Sur la base de l'âge médian, on constate un rajeunissement de la population de St-Mathieu.

Tableau 8 : Âge médian St-Mathieu-MRC Abitibi-Québec. 2006-2011

	St-Mathieu	Variation	MRC Abitibi	Variation	Québec	Variation
Âge médian 2011	39,4	-,5	42,2	1,9	41,9	,9
Âge médian 2006	39,9		40,3		41	

[4] Indice de vieillesse (Indice_Vieillesse) : Proportion de la population totale des 65 ans et plus par rapport à la population totale des moins de 15 ans.

Le logement

Une très forte majorité de résidants de St-Mathieu (plus de 97%) vivent dans des « maisons individuelles non attenantes » (Statistique Canada 2013). Dans le même ordre d'idée, le parc immobilier de St-Mathieu est fortement composé de ce type de propriété (plus de 96%) (Statistique Canada 2012 (a)). À titre comparatif, la proportion des personnes qui vivent dans ce type d'habitation est de seulement 60% dans un territoire comme Amos (Statistique Canada 2013 (b)). Toujours pour la ville d'Amos, cette proportion s'inverse totalement lorsqu'on observe les tranches d'âges 20-24 ans (47%) et 25-29 ans (45%). L'accès à la propriété étant plus difficile au début de l'âge adulte, ces personnes choisissent d'autres types de logement.

Toutefois, 62% des résidants de la MRC Abitibi de la tranche d'âge 25-29 ans vivent en couple et se préparent à fonder une famille. Comme il y a 55% d'entres-eux qui habitent en loyer, il leur pourrait[5] être difficile de choisir St-Mathieu comme lieu de résidence, le cas échéant, puisque le parc immobilier est presque entièrement constitué de résidences individuelles.

La scolarité

Les données sur la scolarité du dernier recensement ne sont pas encore disponibles. Il est donc impossible de se prononcer à ce sujet en se basant sur les plus récentes données.

Toutefois, en se basant sur le tableau de bord des communautés, on constate que St-Mathieu s'en sortait bien à cet égard, puisque l'appréciation de cet aspect se situait à un niveau supérieur à la majorité des autres municipalités de la MRC Abitibi en 2006 (ASSSAT 2010, acétate 24).

Revenu des familles

Statistique Canada ne présente plus, dans ces données publiques, d'information concernant le revenu des familles. Nous présentons ici les données de 2005.

À cette époque, le revenu moyen des familles de St-Mathieu était de 63 515$, largement supérieur au revenu moyen des familles québécoises, qui se situait à 58 678$ (Statistique Canada 2007). L'indice de revenu du Tableau de bord de St-Mathieu confirme la position privilégiée de la municipalité en regard des autres communautés de la MRC, alors que son indice est le plus élevé ((ASSSAT 2010, acétate 24).

[5] Cette assertion pourrait être modulée en fonction du prix des résidences unifamiliales. Si elles s'avéraient aussi chères qu'en zone urbaine, cela confirmerait les difficultés d'accès. Cependant, si elles s'avéraient moins chères, cela pourrait en favoriser l'accès. Nous n'avons pas été en mesure de trouver d'information à ce sujet.

Annexe 1 : Tableau de bord de St-Mathieu

Cette annexe présente un extrait des informations issues du Tableau de bord de St-Mathieu, réalisé par l'Agence de Santé et des Services sociaux de l'Abitibi-Témiscamingue en 2010. Pour plus d'information, nous référons le lecteur au document complet disponible à la municipalité.

Tableau 9: Les 26 indicateurs du tableau de bord des communautés

1. L'indice économique • L'emploi • La diplômation • L'aide gouvernementale • La portion du loyer • Le revenu • La valeur du logement • L'état du logement	**2. L'indice social** • La solitude • La monoparentalité • L'aide de dernier recours • Le décrochage scolaire	**3. L'indice d'interaction** • La participation • L'activité locale • La mobilisation • La fierté • L'appartenance • L'attractivité/l'attachement
4. L'indice démographique • La fécondité • La relève • L'accroissement • L'âge médian • Le vieillissement	**5. L'indice de bien-être** • Le signalement jeunesse • L'aide scolaire • Les méfaits contre la propriété • Les méfaits contre la personne	**6. Indice de santé** • La mortalité • L'âge au décès

Source : ASSAT 2010, p.51

Figure 5: Indicateurs du tableau de bord de St-Mathieu

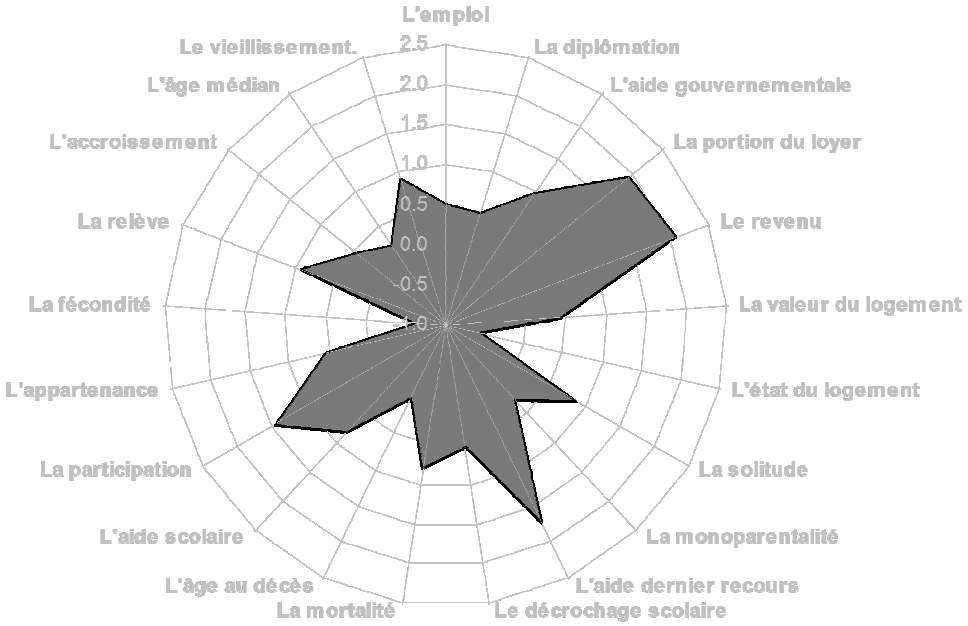

Source : ASSAT 2010, p.52

Tableau 10: Mesure des indicateurs économiques de St-Mathieu

Source : ASSAT 2010, p. 24

Tableau 11: Mesure des indicateurs sociaux de St-Mathieu

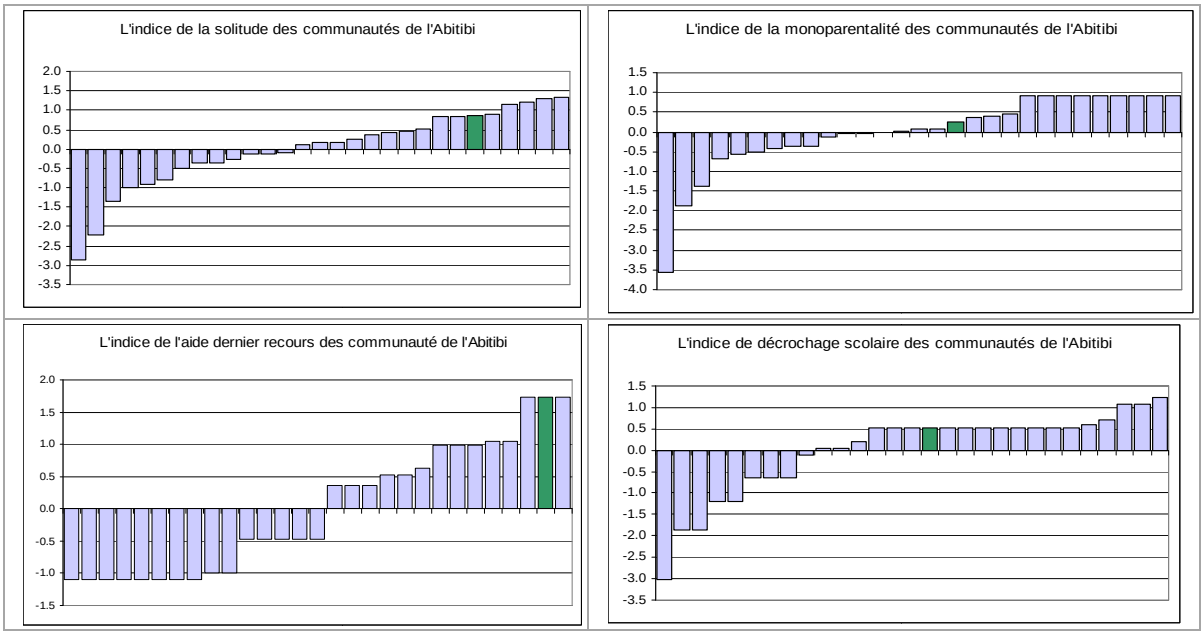

Source : ASSAT 2010, p. 29

Tableau 12: Mesure des indicateurs d'interaction de St-Mathieu

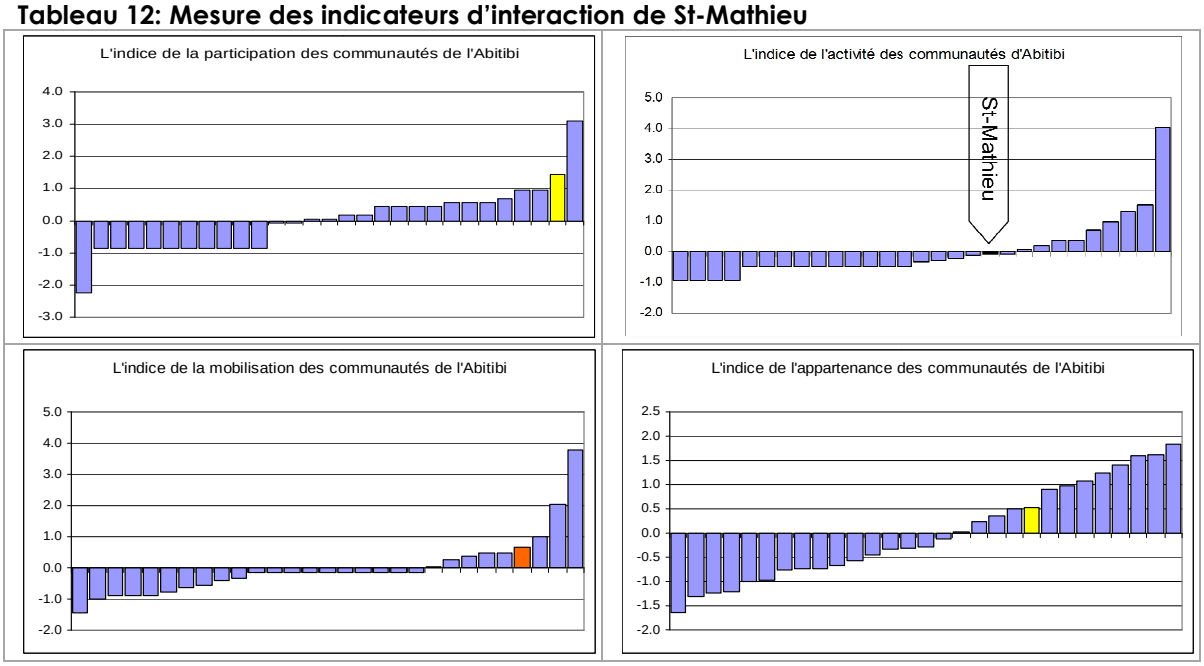

Source : ASSAT 2010, p. 34

Tableau 13: Mesure des indicateurs de démographie de St-Mathieu

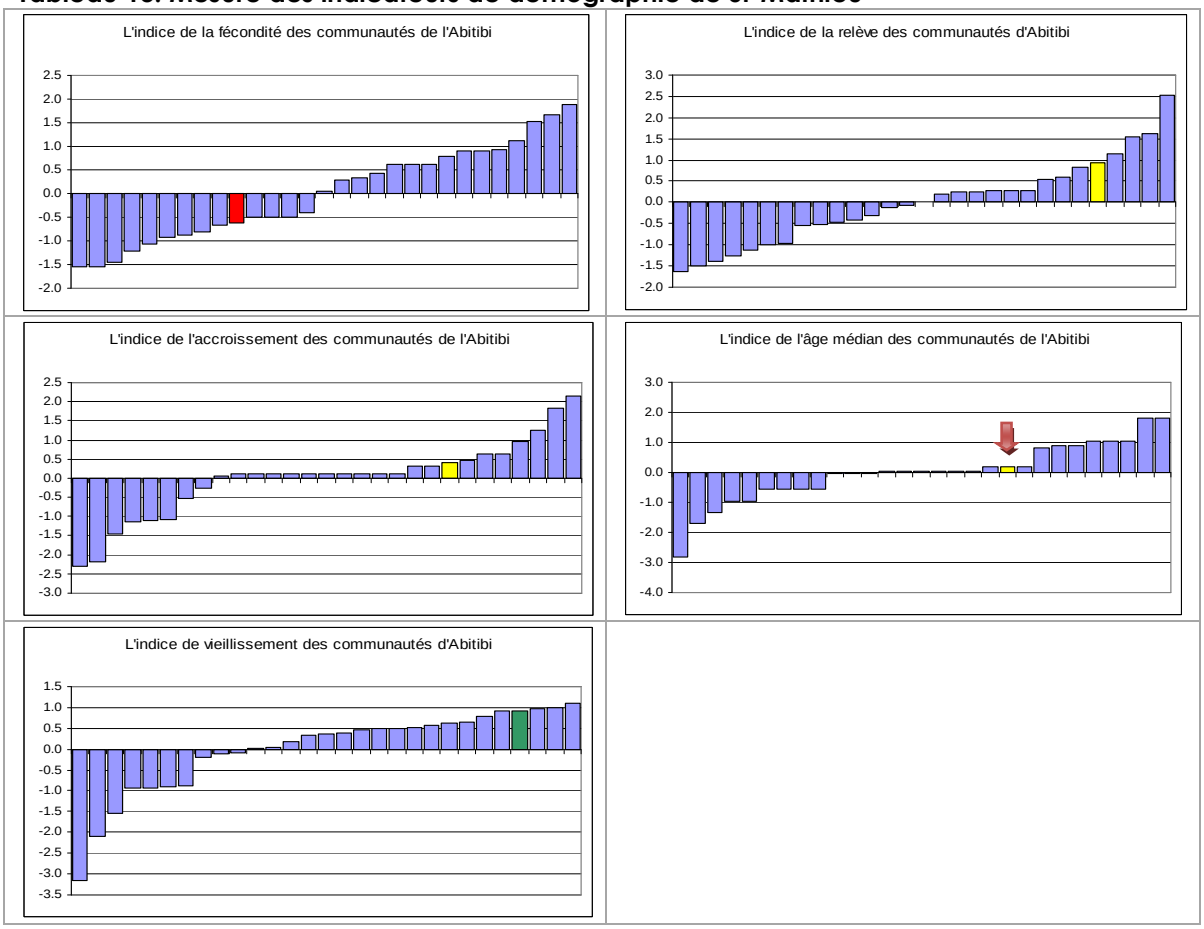

Source : ASSAT 2010, p. 39

Tableau 14: Mesure des indicateurs de bien-être de St-Mathieu

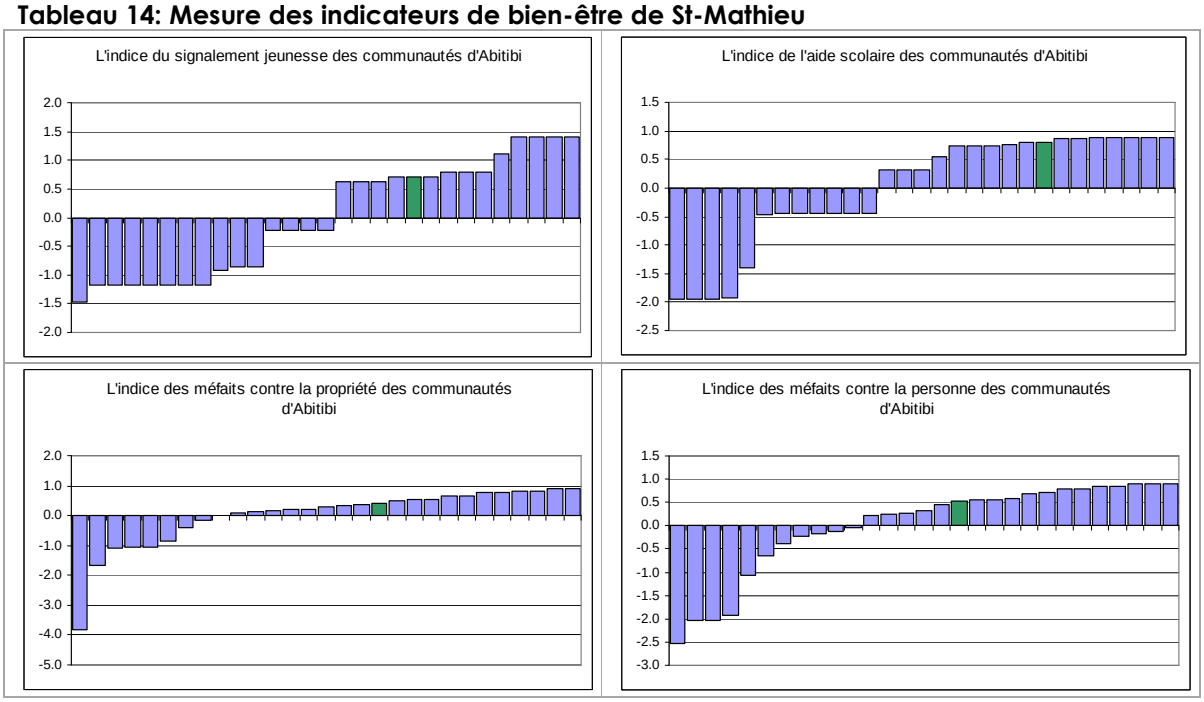

Source : ASSAT 2010, p. 44

Tableau 15: Mesure des indicateurs de santé de St-Mathieu

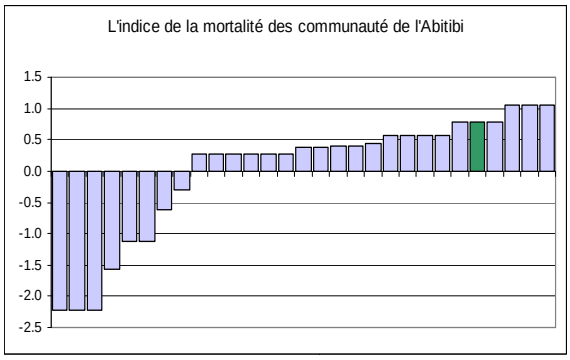

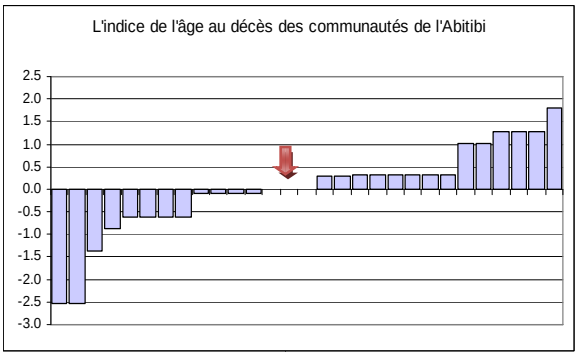

Source : ASSAT 2010, p. 49

St-Mathieu en tête de peloton de la MRC pour l'indice global de vitalité.

Figure 6: Les communautés du territoire de la MRC d'Abitibi selon l'indice global de vitalité

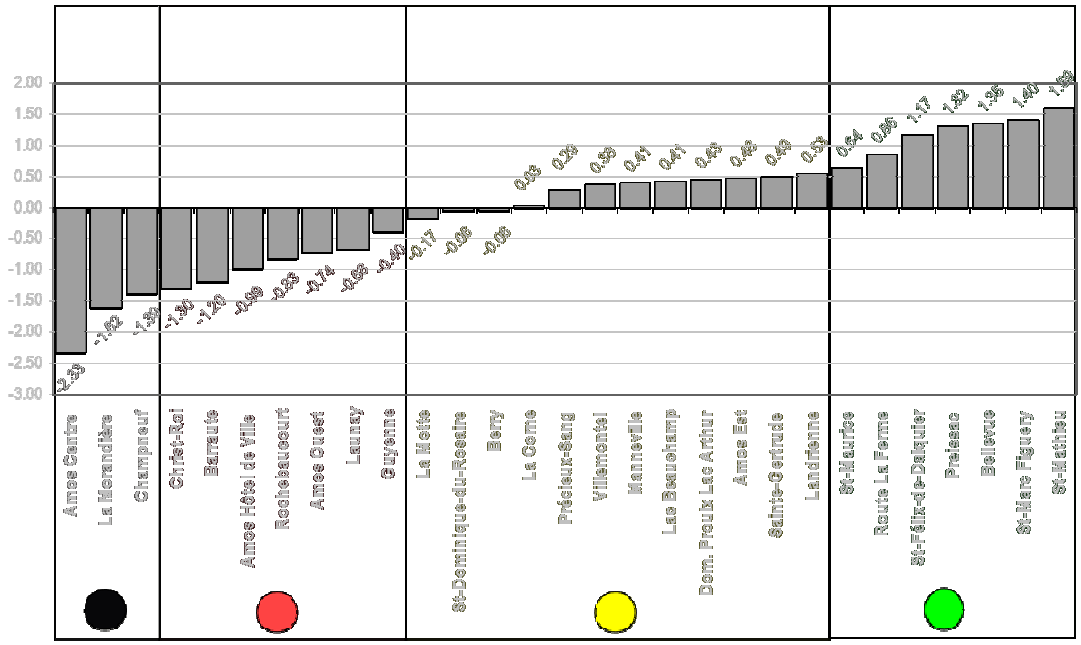

Source : ASSAT 2010, p. 54

Bibliographie

ASSSAT, Agence de santé et des services sociaux de l'Abitibi-témiscamingue (2010), *St-Mathieu-Tableau de bord des communautés-Une démarche participative et intersectorielle pour mieux comprendre et mieux agir*. St-Mathieu de l'Harricana.

St-Mathieu, Municipalité de St-Mathieu (2010), "PLAN D'ACTION 2011-2015-St-Mathieu d'Harricana". Municipalité de St-Mathieu, *In* St-Mathieu d'Harricana, 23.

Statistique Canada (2006) (18 décembre 2012), *Famille de recensement*. Statistique Canada, Adresse Web http://www.statcan.gc.ca/concepts/definitions/c-r-fam-fra.htm consulté le 2 avril 2013

——— (2007) *Profils des communautés de 2006, Recensement de 2006, produit n° 92-591-XWF au catalogue de Statistique Canada. Abitibi, Québec* . Statistiques Canada, Adresse Web http://www12.statcan.ca/census-recensement/2006/dp-pd/prof/92-591/index.cfm?Lang=F consulté le 21 mars 2013

——— (2007 (a)) *Saint-Mathieu-d'Harricana, Québec (Code2488050) (tableau). Profils des communautés de 2006, Recensement de 2006, produit n° 92-591-XWF au catalogue de Statistique Canada*, Adresse Web http://www12.statcan.ca/census-recensement/2006/dp-pd/prof/92-591/index.cfm?Lang=F consulté le 27 mars 2013

——— (2007 (b)) *Profils des communautés de 2006, Recensement de 2006, produit n° 92-591-XWF au catalogue de Statistique Canada. Amos, Québec* . , Adresse Web http://www12.statcan.ca/census-recensement/2006/dp-pd/prof/92-591/index.cfm?Lang=F consulté le 21 mars 2013

——— (2012 (a)) *Profil du recensement. Recensement de 2011. St-Mathieu-d'Harricana (MÉ). Produit no 98-316-XWF au catalogue de Statistique Canada*, Adresse Web http://www12.statcan.gc.ca/census-recensement/2011/dp-pd/prof/index.cfm?Lang=F consulté le 27 mars 2013

——— (2012 (c)) (27 février 2013), *Recensement de la population de 2011, Produit no 98-311-XCB2011026 au catalogue de Statistique Canada (Quebec / Québec, Code24)*, Adresse Web http://www12.statcan.gc.ca/census-recensement/2011/dp-pd/tbt-tt/Rp-fra.cfm?TABID=2&LANG=F&APATH=3&DETAIL=0&DIM=0&FL=A&FREE=0&GC=0&GID=906967&GK=0&GRP=1&PID=102013&PRID=0&PTYPE=101955&S=0&SHOWALL=0&SUB=0&Temporal=2011&THEME=88&VID=0&VNAMEE=&VNAMEF=&D1=0&D2=0&D3=0&D4=0&D5=0&D6=0 consulté le 21 mars 2013

——— (2012 (d)) (27 février 2013), *Recensement de la population de 2011, Produit no 98-311-XCB2011026 au catalogue de Statistique Canada (Abitibi, Code2488)*, Adresse Web http://www12.statcan.gc.ca/census-recensement/2011/dp-pd/tbt-tt/Rp-fra.cfm?TABID=2&LANG=F&APATH=3&DETAIL=0&DIM=0&FL=A&FREE=0&GC=0&GID=908137&GK=0&GRP=1&PID=102013&PRID=0&PTYPE=101955&S=0&SHOWALL=0&SUB=0&Temporal=2011&THEME=88&VID=0&VNAMEE=&VNAMEF=&D1=0&D2=0&D3=0&D4=0&D5=0&D6=0 consulté le 21 mars 2013

——— (2013) (27 février 2013), *Recensement de la population de 2011, Produit no 98-313-XCB2011028 au catalogue de Statistique Canada (Saint-Mathieu-d'Harricana, MÉ Code2488050)*, Adresse Web http://www12.statcan.gc.ca/census-recensement/2011/dp-pd/tbt-tt/Rp-fra.cfm?TABID=1&LANG=F&A=R&APATH=3&DETAIL=1&DIM=0&FL=A&FREE=0&GC=2488050&GID=908146&GK=1&GRP=1&O=D&PID=103685&PRID=0&PTYPE=101955&S=0&SHOWALL=0&SUB=0&Temporal=2011&THEME=91&VID=0&VNAMEE=&VNAMEF=&D1=0&D2=0&D3=0&D4=0&D5=0&D6=0 consulté le 3 avril 2013

——— (2013 (b)) (27 février 2013), *Recensement de la population de 2011, Produit no 98-313-XCB2011028 au catalogue de Statistique Canada (Amos, V Code2488055)*, Adresse Web http://www12.statcan.gc.ca/census-recensement/2011/dp-pd/tbt-tt/Rp-fra.cfm?TABID=1&LANG=F&APATH=3&DETAIL=1&DIM=0&FL=A&FREE=0&GC=2488050&GK=1&GRP=1&PID=103685&PRID=0&PTYPE=101955&S=0&SHOWALL=0&SUB=0&Temporal=2011&THEME=91&VID=0&VNAMEE=&VNAMEF= consulté le 3 avril 2013

Statistique Canada, et Institut de la statistique du Québec (adapté par) ISQ (2012) (19 décembre 2012), *Familles monoparentales selon le sexe du parent et l'âge des enfants1, MRC et TE2 de l'Abitibi-Témiscamingue et ensemble du Québec, 2011*, Adresse Web http://www.stat.gouv.qc.ca/regions/recens2011_08/familles/fam_mono08.htm consulté le 10 avril 2013